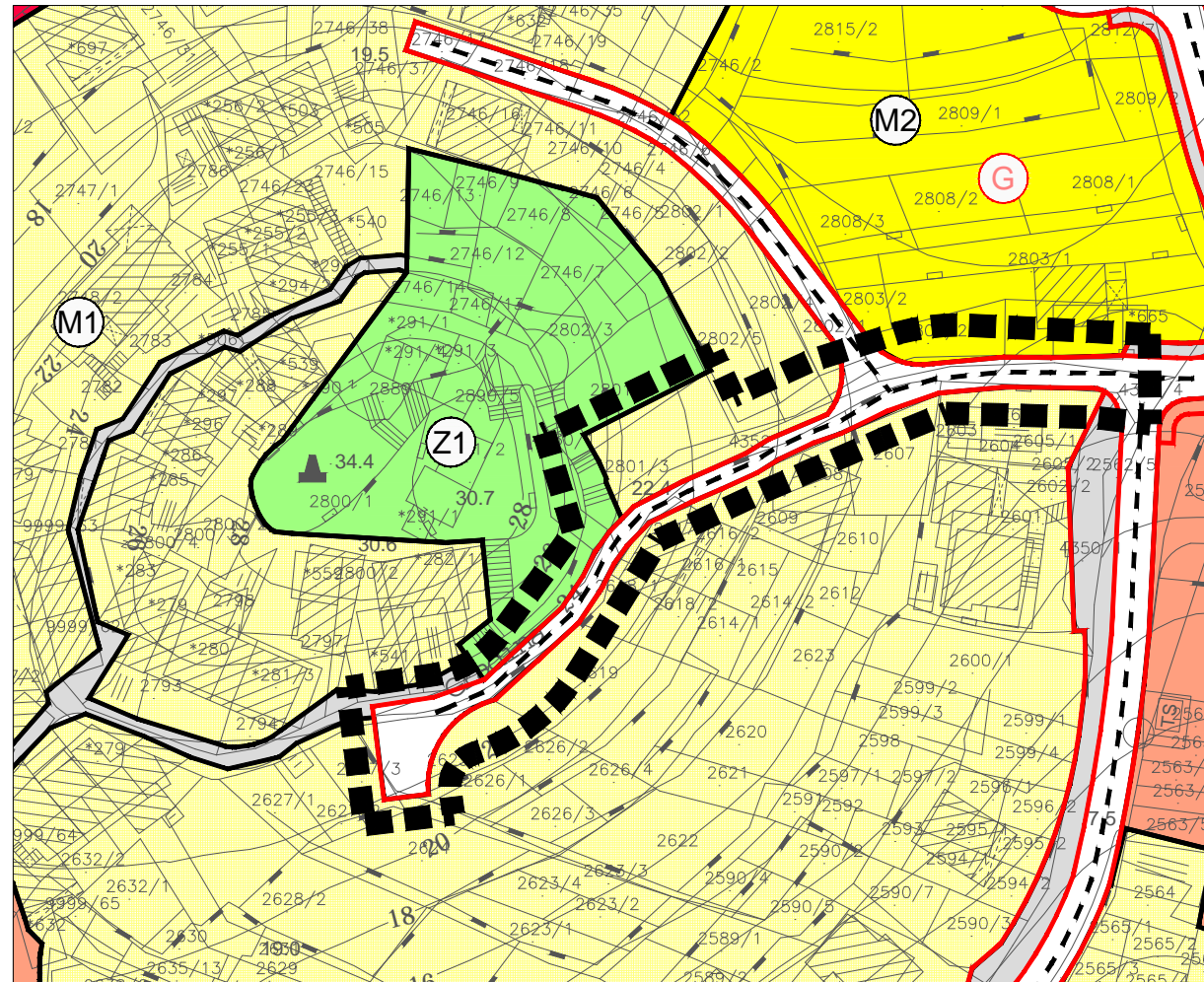


ID UPU NASELJA GRADAC

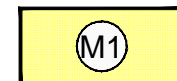
1. NAMJENA I KORIŠTENJE POVRŠINA



GRANICE

■■■■■ OBUHVAT UPU-a

MJEŠOVITA NAMJENA

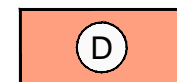


M1 PRETEŽNO STAMBENA

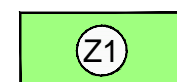


M2 PRETEŽNO POSLOVNA

JAVNA I DRUŠTVENA NAMJENA




ZELENE POVRŠINE



Z1 JAVNI PARK

PROMETNE POVRŠINE

CESTOVNI PROMET



KOLNE POVRŠINE



PJEŠAČKE POVRŠINE



JAVNA GARAŽA



BR. ELABORATA 694/16.

PRIJEDLOG PLANA, listopad, 2016.

Županija:	SPLITSKO DALMATINSKA
Općina:	GRADAC
Naziv prostornog plana:	ID UPU NASELJA GRADAC
Naziv kartografskog prikaza:	NAMJENA I KORIŠTENJE POVRŠINA
Broj kartografskog prikaza:	1.
Mjerilo kartografskog prikaza:	1:2000
Odluka o izradi plana (službeno glasilo): Službeni glasnik Općine Gradac broj 8/16. 15.rujna 2016.	Odluka predstavničkog tijela o donošenju plana:
Javna rasprava (datum objave):	Javni uvid održan:
Pečat tijela odgovornog za provođenje javne rasprave:	Odgovorna osoba za provođenje javne rasprave: načelnik IVAN KOSOVIĆ
Suglasnost na plan temeljem članka 108. Zakona o prostornom uređenju ("NN" br.153/13):	
Klasa:	Datum:
Urbroj:	
Pravna osoba/tijelo koje je izradilo plan:	URBOS doo SPLIT Biro za prostorno planiranje, urbanizam i zaštitu okoliša
Pečat pravne osobe/tijela koje je izradilo plan:	Odgovorna osoba: MAJA MADIRACA, dipl. oec.
Odgovorni voditelj:	GORDANA RADMAN, dipl. ing. arh.
Stručni tim u izradi plana:	
1. GORDANA RADMAN, dipl.ing.arh.	5. _____
2. MAJA MADIRACA, dipl.oec.	6. _____
3. ANA PASTUOVIĆ, mag.ing.aedif.	7. _____
4. _____	8. _____
Pečat predstavničkog tijela:	Predsjednik predstavničkog tijela: BRANKO KOSOVIĆ
Istovjetnost ovog prostornog plana s izvornikom ovjerava:	Pečat nadležnog tijela:
(ime, prezime i potpis)	